


## Enjeux environnementaux liés au patrimoine naturel sur la commune de Flines-les-Râches









### Espaces à enjeux environnementaux

 Site Natura 2000 au titre de la Directive Habitat :  
Bois de Flines-les-Râches et système alluvial du Courant des Vaneeaux

Espaces naturels sensibles (ENS) :  
(Conseil général du Nord, données de 2012)

-  Zones acquises
-  Zones de préemption
- 1 Bois de Flines
- 2 Mer de Flines
- 3 Terrils de Flines
- 4 Terril de Germignies

### Trame écologique (d'après le Plan de Parc)

-  Coeurs de Biodiversité aquatiques et humides
-  Coeurs de Biodiversité forestiers
-  Coeurs de Biodiversité miniers
-  Corridors aquatiques et humides
-  Corridors forestiers
-  Limite communale de Flines-les-Râches

